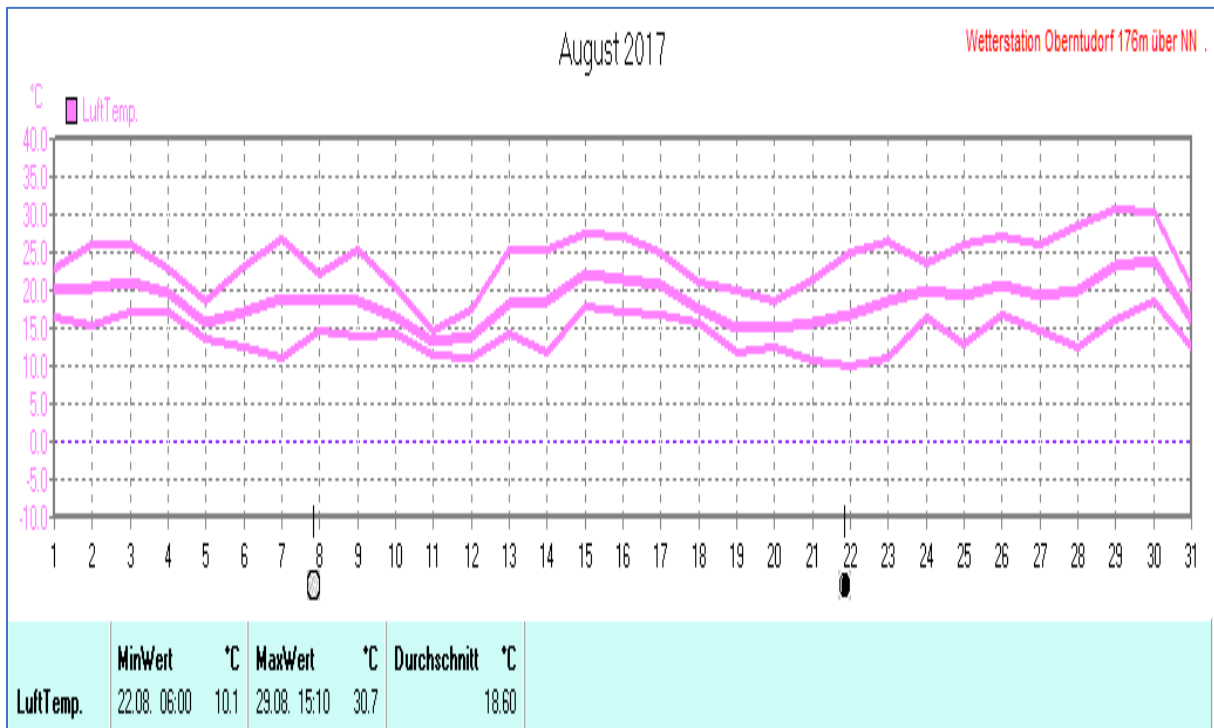


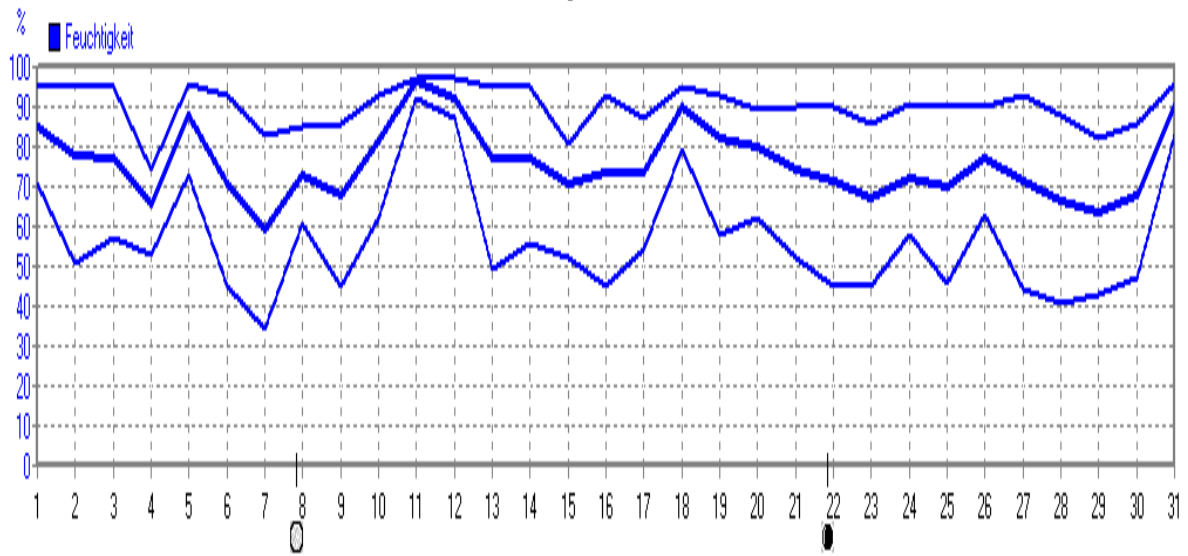
Wettertabelle und Grafiken August 2017

<u>Wetterdaten August 2017 Station Oberntudorf</u>							
Meßgröße	Minimum	Zeit	Datum	Maximum	Zeit	Datum	Durchschnitt
Lufttemp.	10,1 °C	06:00	22.08.2017	30,7 °C	15:10	29.08.2017	18,6 °C
Bodentemp.	10,6 °C	03:40	12.08.2017	27,2 °C	15:10	29.08.2017	17,5 °C
Luftfeuchte	34 %	18:10	07.08.2017	97 %	07:50	11.08.2017	76 %
Luftdruck	1005,7 hPa	16:50	30.08.2017	1024,6 hPa	11:30	21.08.2017	1016,6 hPa
Wind km/h				16,1 km/h	14:40	03.08.2017	3,7 km/h
Wind °				W-SW	14:40	03.08.2017	W-SW
Regen l/m²				32,4 l/m²	15:40	11.08.2017	#104,600 l/m²
Evapotrans.							#86,361 l/m²
Solar				1007 W/m²	13:10	03.08.2017	168 W/m²
Sonne h				11:30 h	18:50	28.08.2017	#202:20 h



August 2017

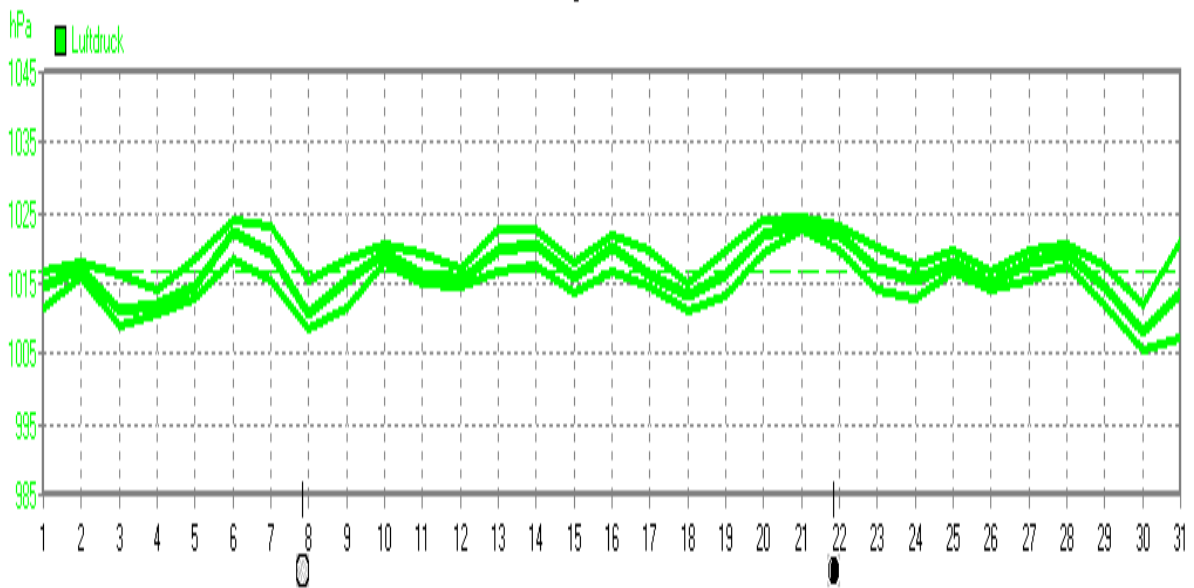
Wetterstation Oberntudorf 176m über NN .



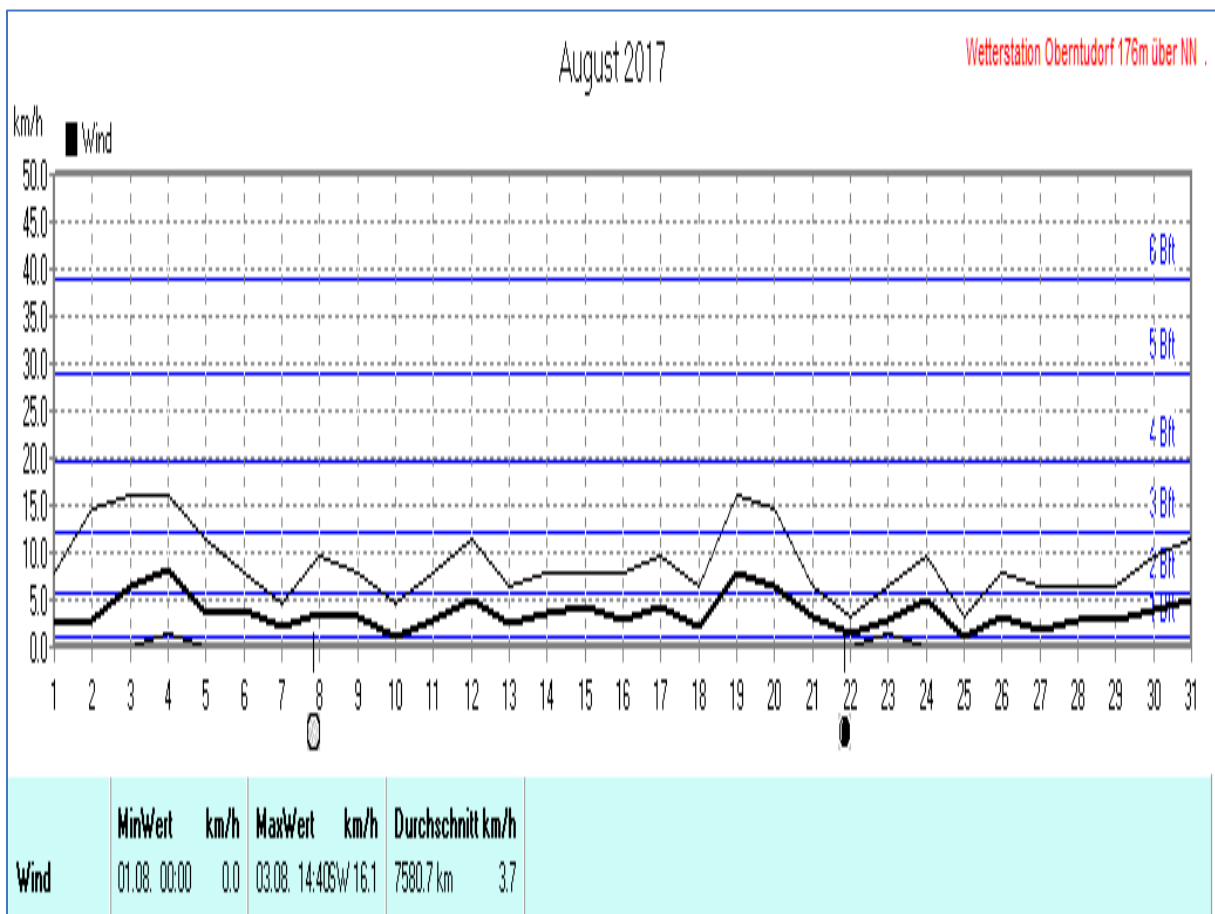
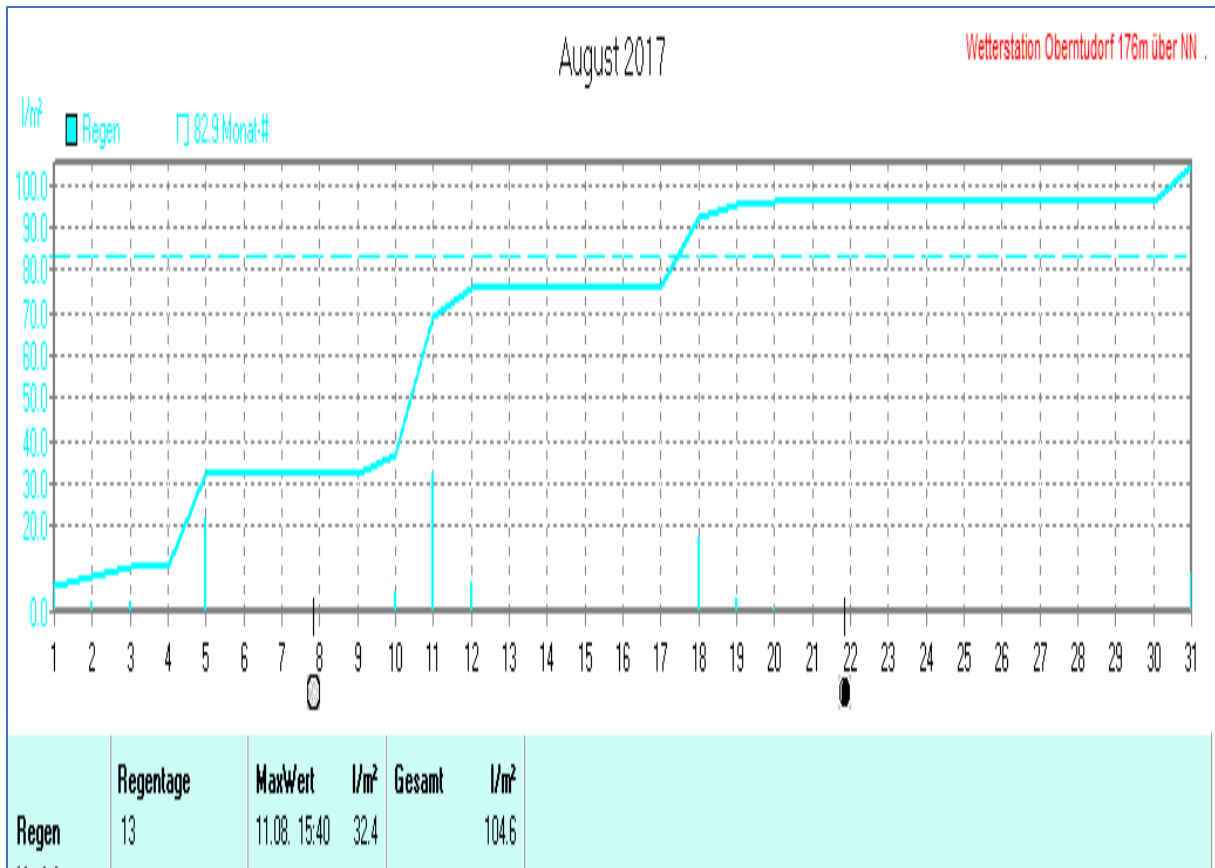
	MinWert	%	MaxWert	%	Durchschnitt	%
Feuchtigkeit	07.08. 18:10	34	11.08. 07:50	97		76

August 2017

Wetterstation Oberntudorf 176m über NN .

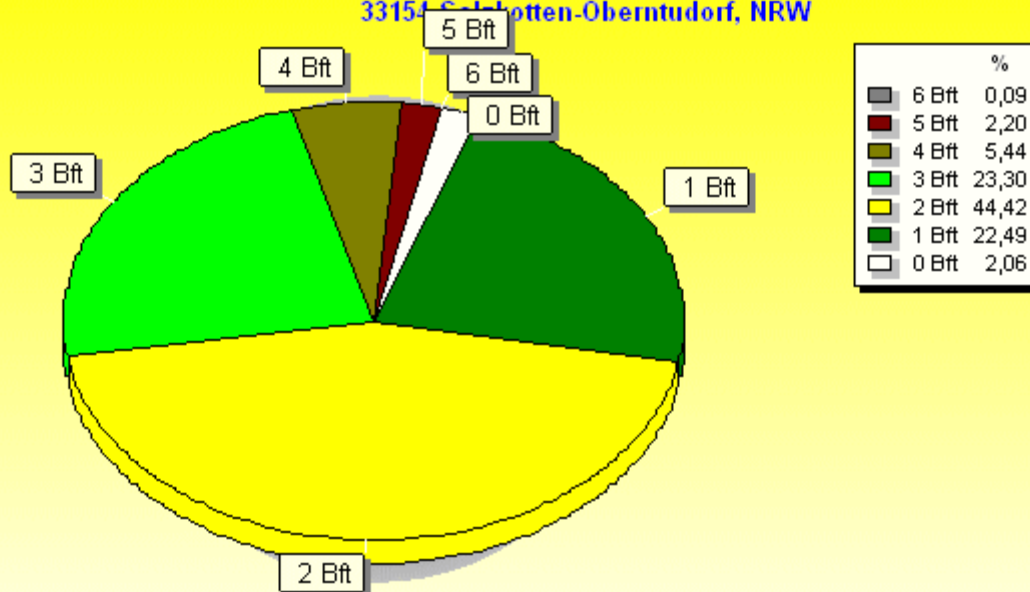


	MinWert	hPa	MaxWert	hPa	Durchschnitt	hPa
Luftdruck	30.08. 16:50	1005.7	21.08. 11:30	1024.6		1016.6



Windböen: Verteilung Windstärke August 2017

33154 Salzkotten-Oberntudorf, NRW

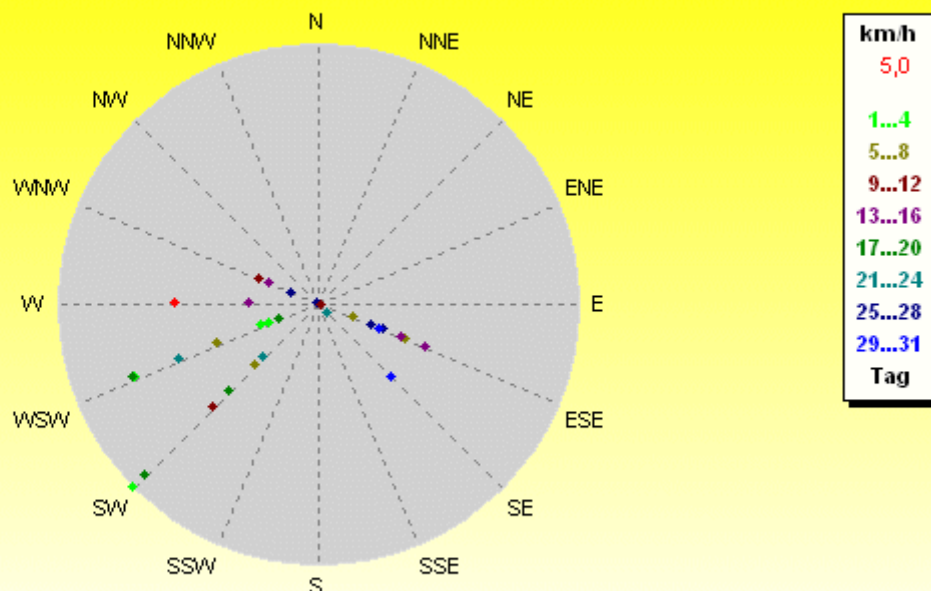


4464 Werte - Ø 10,2km/h - Max. 43,5km/h = Windböen - 7580.7 km

© WsWin32 - Wetterstation Oberntudorf 176m über NN . - © 1999-2017 Jürgen Finger - Davis VantagePro2Plus

Verteilung Windrichtung/Windgeschwindigkeit August 2017

33154 Salzkotten-Oberntudorf, NRW



31 Werte - Ø 3,7km/h - Max. 16,1km/h - 7580.7 km

© WsWin32 - Wetterstation Oberntudorf 176m über NN . - © 1999-2017 Jürgen Finger - Davis VantagePro2Plus

