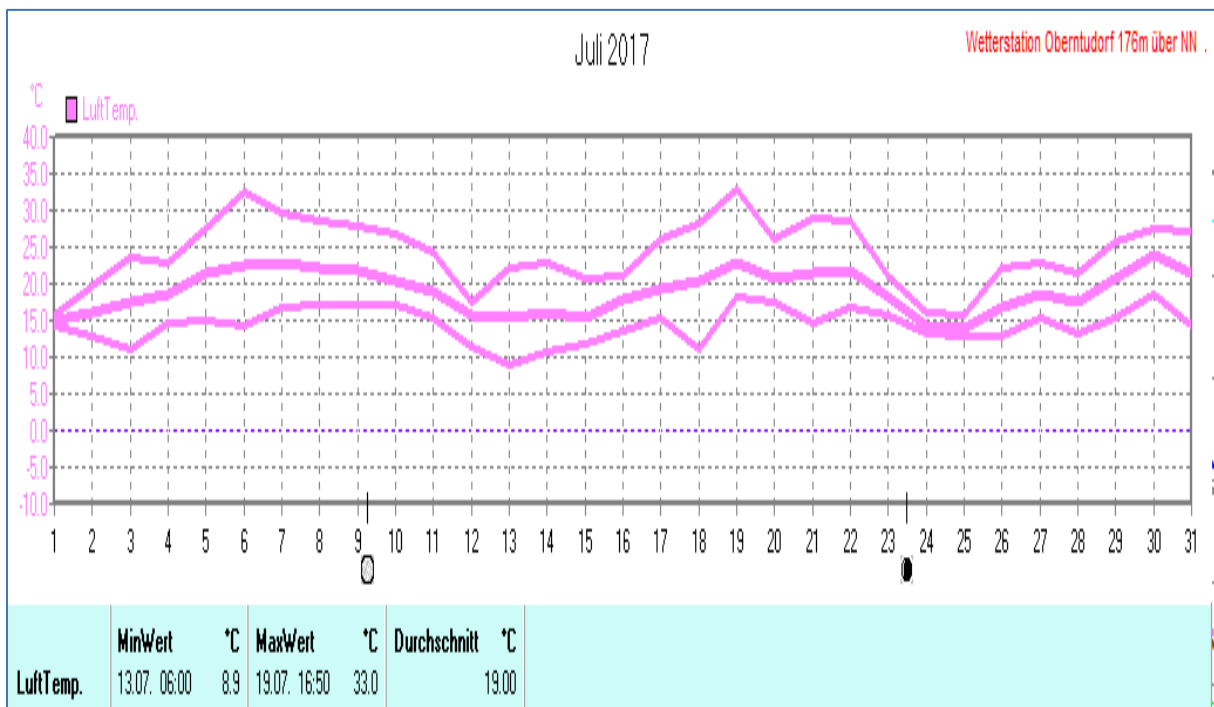
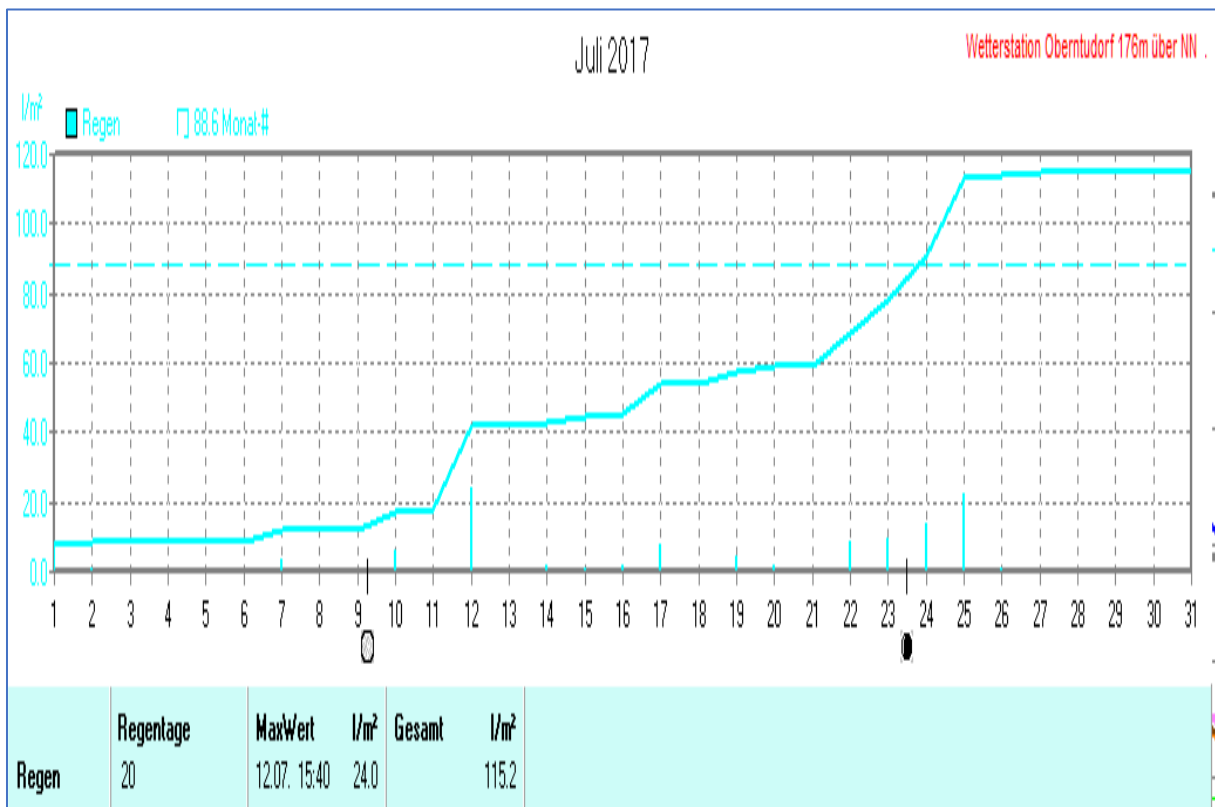
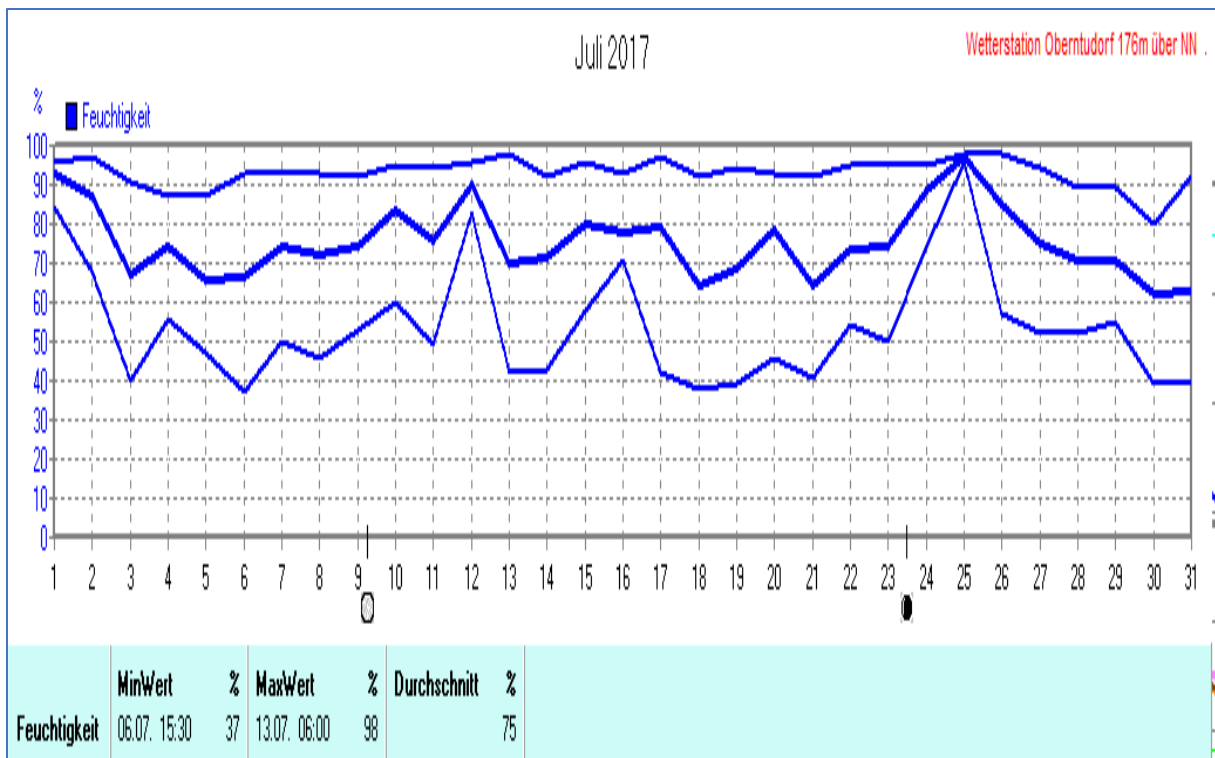


Wettertabelle und Grafiken Juli 2017 Station Oberntudorf

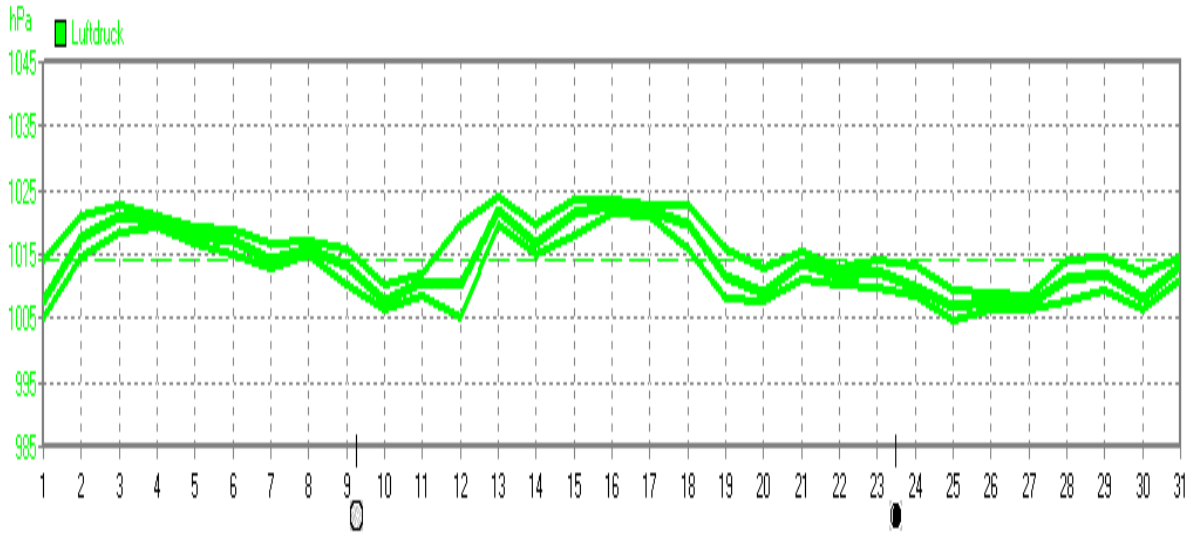
<u>Wetterdaten Juli 2017 Station Oberntudorf</u>							
Meßgröße	Minimum	Zeit	Datum	Maximum	Zeit	Datum	Durchschnitt
Lufttemp.	8,9 °C	06:00	13.07.2017	33,0 °C	16:50	19.07.2017	19,0 °C
Bodentemp.	9,4 °C	05:00	13.07.2017	31,1 °C	16:30	19.07.2017	18,0 °C
Luftfeuchte	37 %	15:30	06.07.2017	98 %	06:00	13.07.2017	75 %
Luftdruck	1004,5 hPa	20:10	25.07.2017	1023,8 hPa	09:20	13.07.2017	1014,0 hPa
Wind km/h				20,9 km/h	18:10	19.07.2017	4,2 km/h
Wind °				O-SO	18:10	19.07.2017	W-SW
Regen l/m²				24,0 l/m²	15:40	12.07.2017	#115,200 l/m²
Evapotransp.							#95,692 l/m²
Solar				1060 W/m²	12:50	21.07.2017	192 W/m²
Sonne h				13:20 h	19:40	18.07.2017	#193:30 h





Juli 2017

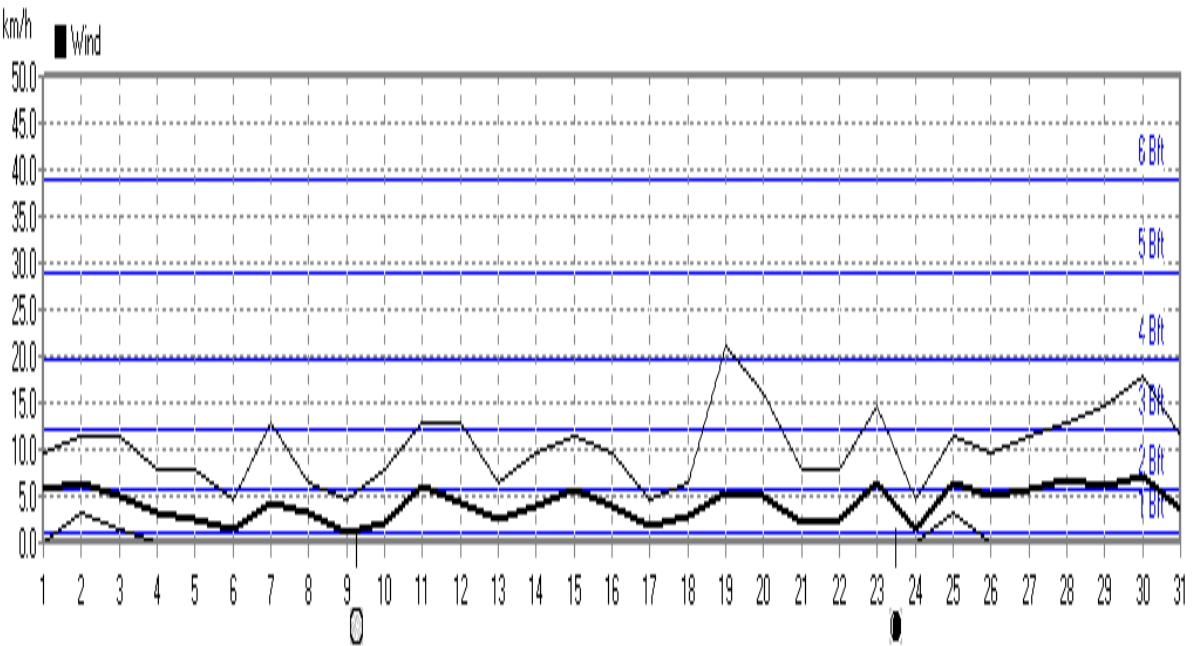
Wetterstation Oberntudorf 176m über NN



Luftdruck	MinWert	hPa	MaxWert	hPa	Durchschnitt	hPa	
	25.07.	20:10	1004.5	13.07.	09:20	1023.8	1014.0

Juli 2017

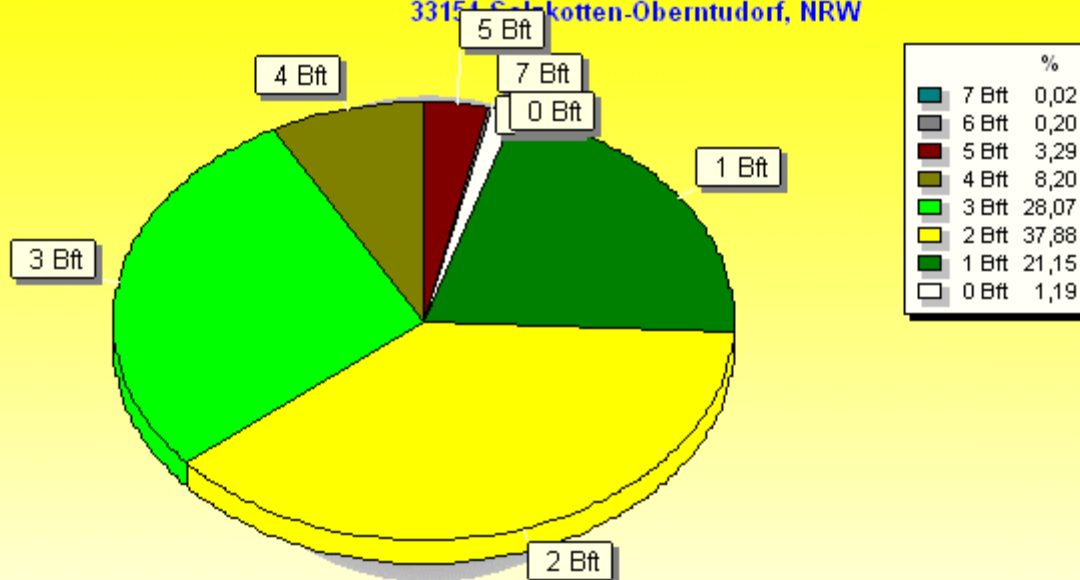
Wetterstation Oberntudorf 176m über NN



Wind	MinWert	km/h	MaxWert	km/h	Durchschnitt	km/h	
	01.07.	00:40	0.0	19.07.	18:10SD	20.9	8480.2 km 4.2

Windböen: Verteilung Windstärke Juli 2017

33154 Salzkotten-Oberntudorf, NRW

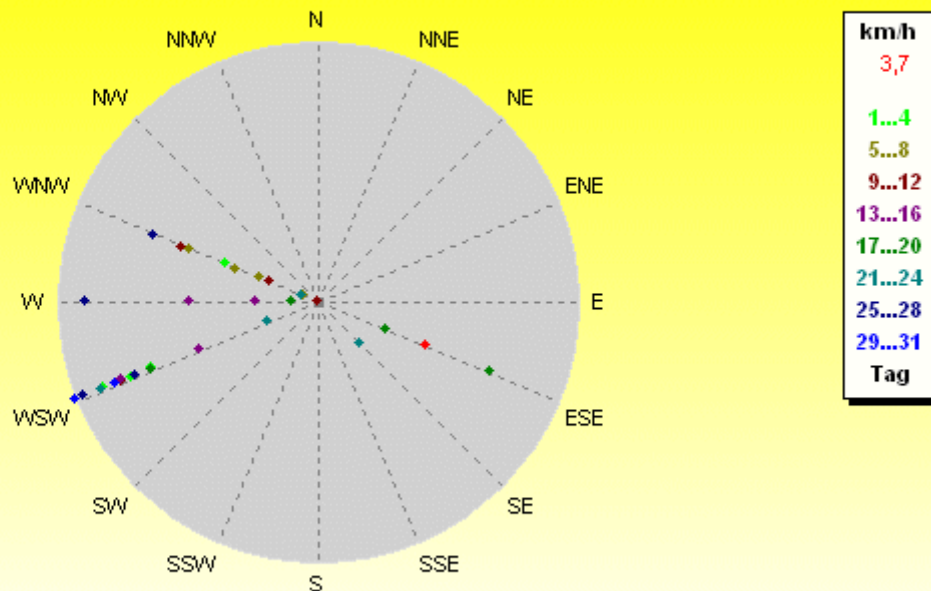


4464 Werte - Ø 11,4km/h - Max. 59,5km/h = Windböen - 8480.2 km

© WsWin32 - Wetterstation Oberntudorf 176m über NN . - © 1999-2017 Jürgen Pinger - Davis VantagePro2Plus

Verteilung Windrichtung/Windgeschwindigkeit Juli 2017

33154 Salzkotten-Oberntudorf, NRW



31 Werte - Ø 4,2km/h - Max. 20,9km/h - 8480.2 km

© WsWin32 - Wetterstation Oberntudorf 176m über NN . - © 1999-2017 Jürgen Pinger - Davis VantagePro2Plus

